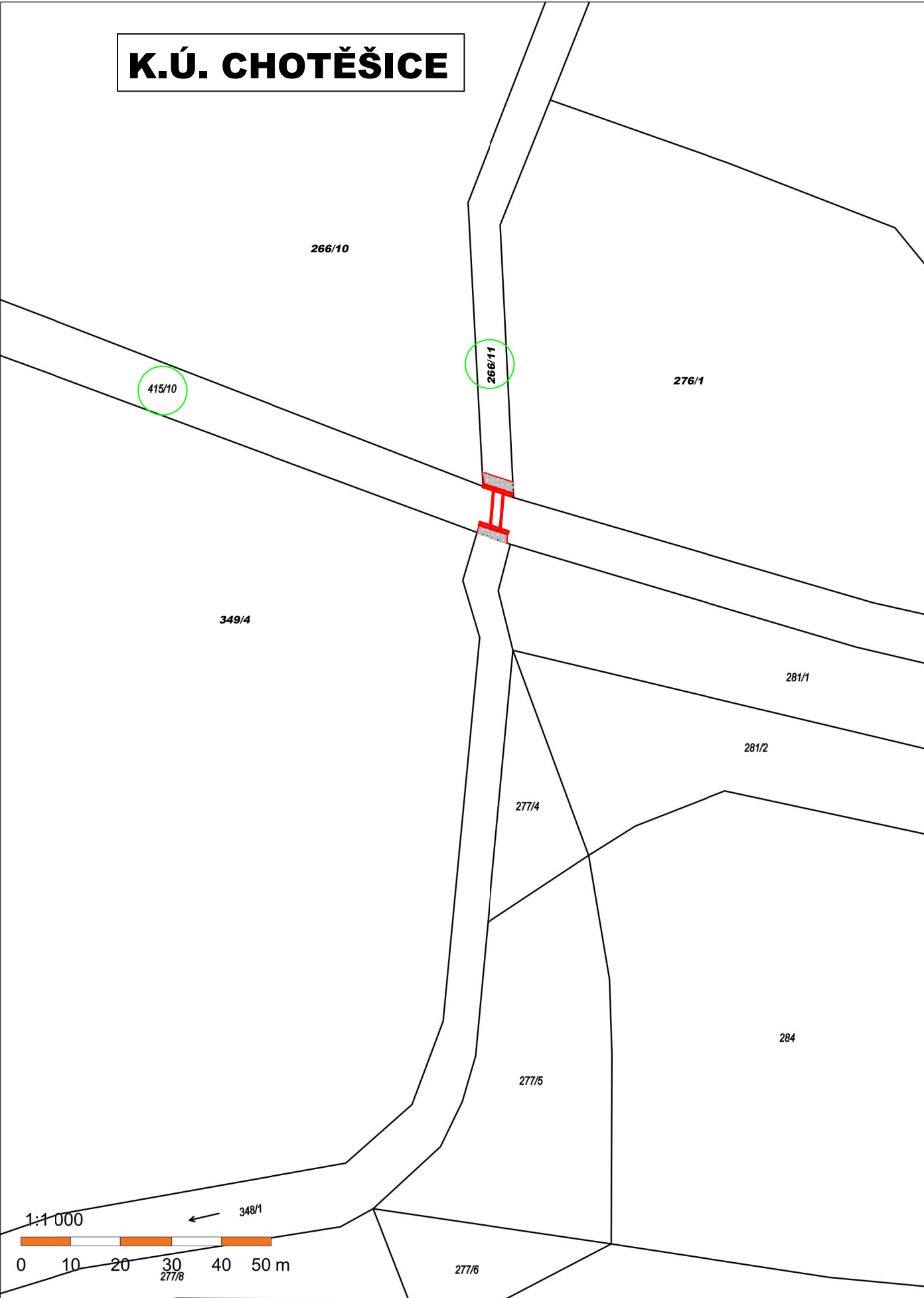


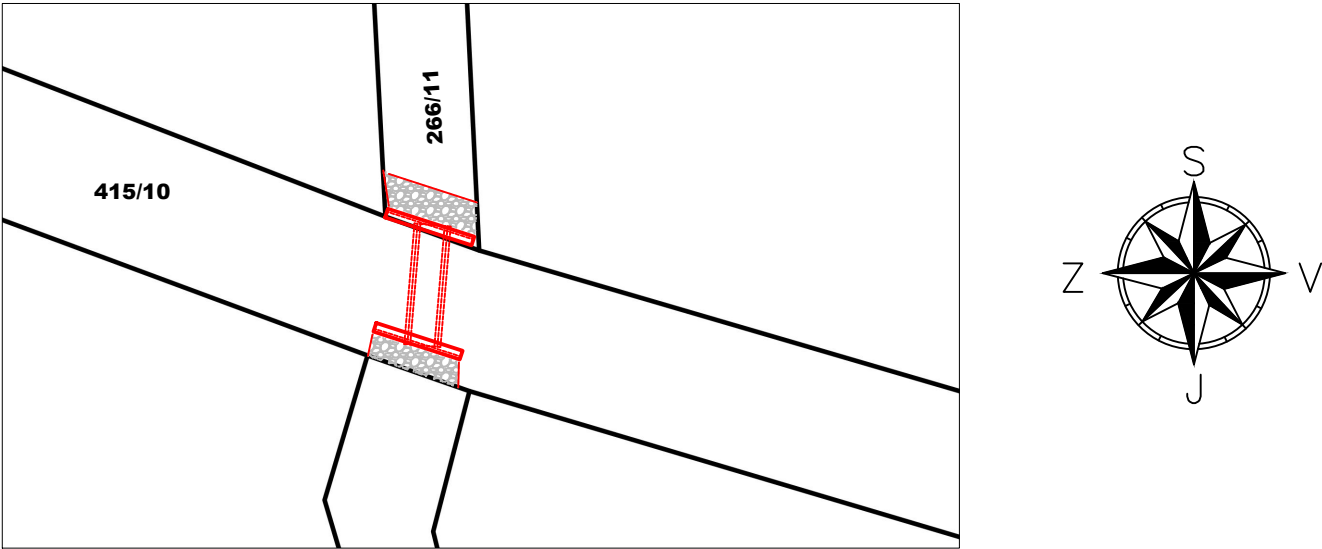
SITUACE STAVBY KATASTRÁLNÍ


M 1:1000



SEZNAM DOTČENÝCH PARCEL STAVBOU		
Číslo parcely	Katastrální území	Vlastník pozemku
266/11	Chotěšice	Obec Chotěšice, č. p. 29, 289 01 Chotěšice
415/10	Chotěšice	Středočeský kraj, Zborovská 81/11, Smíchov, 150 00 Praha 5

M 1:500



Projektant: ALEŠ JAMBOR		Autorizovaný projektant: ING. STANISLAV OSTRUŠKA		 PROJEKČNÍ A INŽENÝRSKÁ ČINNOST Havelcova 70, 280 02 Kolín III email: ales.jambor@seznam.cz tel.: +420 774 549 441 IČ: 74429884 DIČ: CZ8203210796	
Objednatel: KRAJSKÁ SPRÁVA A ÚDRŽBA SILNIC, PŘÍSP. ORG. ZBOROVSKÁ 11, 150 21 PRAHA 5-SMÍCHOV					
OÚ/MÚ: CHOTĚŠICE / PODĚBRADY		Formát: A3			
Datum: BŘEZEN 2023		Čís. zakázky: 202257			
Akce: III/32827 Chotěšice - propustek				Stupeň: PDPS	Souprava:
				Měřítko: 1:1000	Příloha č.: C2
Příloha: KATASTRÁLNÍ SITUAČNÍ VÝKRES					